



Gmina  
Bystra-Sidzina



Gmina  
Czarny Dunajec



Gmina  
Jabłonka



Gmina  
Jordanów



Gmina  
Maków Podhalański



Gmina  
Raba Wyżna



Gmina  
Spytkowice



Gmina  
Zawoja

## **Rezolucja Forum Samorządowców i Mieszkańców Gmin Bystra-Sidzina, Czarny Dunajec, Jabłonka, Jordanów, Maków Podhalański, Raba Wyżna, Spytkowice i Zawoja**

w sprawie projektu Planu Zagospodarowania Przestrzennego Województwa Małopolskiego

Sporządzony przez samorząd Województwa Małopolskiego projekt Planu Zagospodarowania Przestrzennego Województwa Małopolskiego zawiera regulacje, które nie mogą być zaakceptowane w proponowanej formie.

Jak wynika z projektu Planu Zagospodarowania Przestrzennego Województwa Małopolskiego na obszarach Gmin Bystra-Sidzina, Czarny Dunajec, Jabłonka, Jordanów, Maków Podhalański, Zawoja planowane są do utworzenia parki krajobrazowe: Park Krajobrazowy Pasma Policy i Park Krajobrazowy Torfowisk Orawskich.

Uczestnicy Forum nie kwestionują konieczności ochrony przyrody w formach przewidzianych prawem. Walory krajobrazowe wymagają ochrony i zachowania dla przyszłych pokoleń. Jednakże istotnym jest, że na obszarze w/w gmin funkcjonuje już kilka form ochrony przyrody, które są wystarczające dla ochrony przyrody i walorów krajobrazowych.

Na obszarze występują następujące formy ochrony przyrody: Babiogórski Park Narodowy z otuliną, obszary Natura 2000, rezerваты przyrody oraz pomniki przyrody.

Ponadto obszar położony jest w obrębie Południowomałopolskiego Obszaru Chronionego Krajobrazu (uchwała nr XVIII/299/12 Sejmiku Województwa Małopolskiego z dnia 27 lutego 2012 r.) zmieniona Uchwałą Nr XXXIV/578/13 Sejmiku Woj. Małop. z dn. 25.03.2013 (Dz. Urz. Woj. Małop. poz. 3130).

Jak wynika z powyższego, podejmowane były działania prawne w celu ochrony przyrody i krajobrazu. Nie istnieją żadne przesłanki uprawniające do twierdzenia, że ustanowione formy ochrony przyrody i krajobrazu są niewystarczające.

Wyrażamy głębokie zaniepokojenie proponowanymi regulacjami. Są one niekorzystne dla Naszych mieszkańców.

Wprowadzenie nowych ograniczeń może skutkować znacznym spowolnieniem rozwoju gospodarczego, a w niektórych sektorach gospodarki wręcz zablokowaniem rozwoju gospodarczego.

Mieszkańcy powinni mieć możliwość podejmowania aktywności na swoim pięknym przyrodniczo terenie. Muszą być zlokalizowane elementy infrastrukturalne, obiekty użyteczności publicznej, a także obiekty przemysłowe.

Mając na uwadze powyższe argumenty, uczestnicy Forum kategorycznie sprzeciwiają się utworzeniu kolejnej formy ochrony przyrody, jaką są parki krajobrazowe.

Od szeregu lat utrzymywany jest korytarz (rezerwa terenu) dla nowej drogi S7 oraz dróg wojewódzkich. Projekt przebiegu dróg w projekcie Planu nie pokrywa się z rezerwami w miejscowych planach zagospodarowania przestrzennego.

W części graficznej planu nie naniesiono również wyznaczonego w obowiązującym miejscowym planie zagospodarowania przestrzennego Gminy Jabłonka przebiegu ciągu drogowego o klasie G, mającego charakter południowej obwodnicy miejscowości Jabłonka, który zmienia przebieg dróg wojewódzkich nr 957 (na odcinku Jabłonka – Zubrzyca Dolna, z wykorzystaniem fragmentu nowego odcinka drogi krajowej nr 7) oraz nr 962 (w zachodniej części miejscowości Jabłonka).


Postuluje się zatem, aby przebieg dróg w Planie Województwa był zgodny z utrzymywaną rezerwą w studiach uwarunkowań i kierunków zagospodarowania oraz planach miejscowych poszczególnych gmin, przedstawiony w formie graficznej i opisowej przedmiotowego planu.

Niepokoi nas również status obwodnicy Makowa Podhalańskiego. Utrzymanie jej wśród zadań postulowanych sprawia, że w stosunku do obowiązującego od czternastu lat planu zagospodarowania nie nastąpiła żadna poprawa, a problem z przejazdem DK28 narasta. Oczekujemy, że budowa obwodnicy Makowa Podhalańskiego znajdzie się wśród zadań przewidzianych do realizacji.


Wyrażamy stanowczy sprzeciw wobec wyżej wymienionych regulacji proponowanych w Planie Zagospodarowania Przestrzennego Województwa Małopolskiego. W tej sytuacji zdecydowaliśmy o wspólnym podejmowaniu wszelkich możliwych działań.

Wspólnie zwracamy się do samorządu Województwa Małopolskiego o dokonanie zmian w projekcie Planu Zagospodarowania Przestrzennego uwzględniających nasze zastrzeżenia.


Wójt Gminy Bystra-Sidzina Stanisław Tempka



Wójt Gminy Czarny Dunajec Józef Babicz



Wójt Gminy Jabłonka Antoni Karlak




Wójt Gminy Jordanów Stanisław Pudo



Burmistrz Makowa Podhalańskiego Paweł Sala




Wójt Gminy Raba Wyżna Andrzej Dziwisz



Z up. Wójta Gminy Spytkowice Ryszarda Papanek

Sekretarz Gminy Spytkowice Grażyna Wojdyła



Wójt Gminy Zawoja Marcin Pająk

